


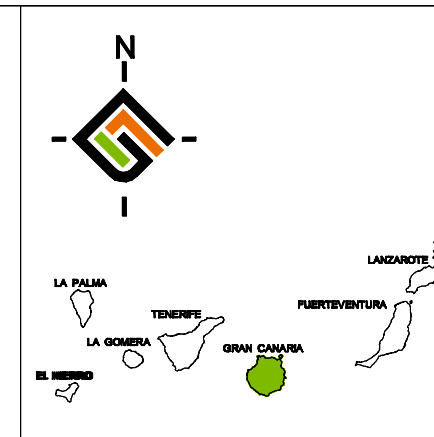
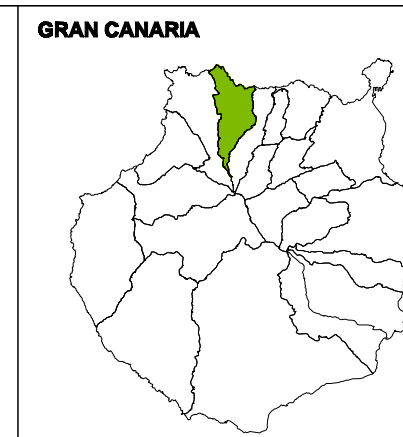


LEYENDA

-  HUMOS, CONTAMINACIÓN ACÚSTICA Y OLFATIVA
-  CAMPOS DE CULTIVO Y CONSTRUCCIONES AGRARIAS ABANDONADAS, IMPACTO VISUAL NEGATIVO
-  INADECUACIÓN ARQUITECTÓNICA DE EDIFICACIONES Y FRENTE EDIFICADO

-  ALTERACIONES TOPOGRÁFICAS. REMONICIÓN DE TIERRAS, ESCOMBRERAS Y VERTIDOS INCONTROLADOS



INSTRUMENTO DE ORDENACIÓN:
REVISIÓN DEL PLAN GENERAL DE ORDENACIÓN DE STA. MARÍA DE GUÍA
ADAPTACIÓN A LAS DIRECTRICES DE ORDENACIÓN GENERAL Y DEL TURISMO

FECHA:
JULIO 2016
ESCALA:
1:500

ANEXO I: ÁMBITO DE ORDENACIÓN DIRECTA ESPECÍFICO DE SUELOS URBANOS Y URBANEZABLES.
BARRIO LLANO ALEGRE

Nº PLANO
1.7

PLANOS DE INFORMACIÓN I:
LOCALIZACIÓN Y CLASIFICACIÓN DE IMPACTOS AMBIENTALES PREEXISTENTES

REDACTOR:
GVAarquitectos S.L.P.

OFICINA TÉCNICA MUNICIPAL



Gobierno de Canarias

Base Cartográfica: GRAFCAN 2006 Actualizado 2008